

Annexe 5 : niveaux de gravité par commune






Seules les communes concernées sont mentionnées dans ce tableau

N° INSEE	Noms communes	Eaux superficielles		Eaux souterraines		Eau potable Usages économiques	Eau potable Usages domestiques
		Zones d'alerte	Niveaux de gravité	Zones d'alerte	Niveaux de gravité	Niveaux de gravité	Niveaux de gravité
01004	AMBERIEU-EN-BUGEY	Rivières du Bugey	Alerte	Plaine de l'Ain	Alerte	Alerte	Alerte
01005	AMBERIEUX-EN-DOBES	Rivières de Dombes	Crise	Dombes – Sud	Alerte renforcée	Alerte renforcée	Crise
01006	AMBLEON	Rivières du Bugey	Alerte				Alerte
01007	AMBRONAY	Rivières du Bugey	Alerte	Plaine de l'Ain	Alerte	Alerte	Alerte
01008	AMBUTRIX	Rivières du Bugey	Alerte	Plaine de l'Ain	Alerte	Alerte	Alerte
01009	ANDERT-ET-CONDON	Rivières du Bugey	Alerte				Alerte
01010	ANGLEFORT	Rivières du Haut-Rhône	Alerte renforcée				Alerte renforcée
01011	APREMONT	Rivières du Bugey	Alerte				Alerte
01012	ARANC	Rivières du Bugey	Alerte				Alerte
01013	ARANDAS	Rivières du Bugey	Alerte				Alerte
01014	ARBENT	Rivières du Bugey	Alerte				Alerte
01016	ARBIGNY	Saône Aval	Alerte renforcée	Saône Aval	Alerte renforcée	Alerte renforcée	Alerte renforcée
01015	ARBOYS-EN-BUGEY	Rivières du Bugey	Alerte				Alerte
01017	ARGIS	Rivières du Bugey	Alerte				Alerte
01019	ARMIX	Rivières du Bugey	Alerte				Alerte
01021	ARS-SUR-FORMANS	Rivières de Dombes	Crise	Dombes – Sud	Alerte renforcée	Alerte renforcée	Crise
01022	ARTEMARE	Rivières du Haut-Rhône	Alerte renforcée				Alerte renforcée
01453	ARVIERE-EN-VALROMEY	Rivières du Haut-Rhône	Alerte renforcée				Alerte renforcée
01023	ASNIERES-SUR-SAONE	Saône Aval	Alerte renforcée	Saône Aval	Alerte renforcée	Alerte renforcée	Alerte renforcée
01024	ATTIGNAT	Rivières de Bresse	Crise				Crise
01025	BAGE-DOMMARTIN	Rivières de Bresse	Crise				Crise
01026	BAGE-LE-CHATEL	Rivières de Bresse	Crise				Crise
01027	BALAN	Rivières de Dombes	Crise	Plaine de l'Ain	Alerte	Alerte	Crise
01028	BANEINS	Rivières de Dombes	Crise	Dombes – Certines – Nord	Alerte renforcée	Alerte renforcée	Crise
01170	BEARD-GEOVREISSIAT	Rivières du Bugey	Alerte				Alerte
01029	BEAUPONT	Rivières de Bresse	Crise				Crise
01030	BEAUREGARD	Saône Aval	Alerte renforcée	Saône Aval	Alerte renforcée	Alerte renforcée	Alerte renforcée
01032	BELIGNEUX	Rivières de Dombes	Crise	Plaine de l'Ain	Alerte	Alerte	Crise
01034	BELLEY	Rivières du Bugey	Alerte				Alerte
01035	BELLEYDOUX	Rivières du Haut-Rhône	Alerte renforcée				Alerte renforcée
01031	BELLIGNAT	Rivières du Bugey	Alerte				Alerte
01037	BENONCES	Rivières du Bugey	Alerte				Alerte
01038	BENY	Rivières de Bresse	Crise				Crise
01040	BEREZIAT	Rivières de Bresse	Crise				Crise
01041	BETTANT	Rivières du Bugey	Alerte				Alerte
01042	BEY	Rivières de Dombes	Crise	Dombes – Certines – Nord	Alerte renforcée	Alerte renforcée	Crise
01043	BEYNOST (Plaine)	Rivières de Dombes	Crise				Crise
01043	BEYNOST (Dombes)	Rivières de Dombes	Crise	Dombes – Sud	Alerte renforcée	Alerte renforcée	Crise
01044	BILLIAT	Rivières du Haut-Rhône	Alerte renforcée				Alerte renforcée
01045	BIRIEUX	Rivières de Dombes	Crise	Dombes – Sud	Alerte renforcée	Alerte renforcée	Crise
01046	BIZIAT	Rivières de Dombes	Crise	Dombes – Certines – Nord	Alerte renforcée	Alerte renforcée	Crise
01047	BLYES	Rivières du Bugey	Alerte	Plaine de l'Ain	Alerte	Alerte	Alerte
01245	BOHAS-MEYRIAT-RIGNAT	Rivières du Bugey	Alerte				Alerte
01050	BOISSEY	Rivières de Bresse	Crise				Crise
01051	BOLOZON	Rivières du Bugey	Alerte				Alerte
01052	BOULIGNEUX	Rivières de Dombes	Crise	Dombes – Certines – Nord	Alerte renforcée	Alerte renforcée	Crise
01053	BOURG-EN-BRESSE	Rivières de Bresse	Crise	Dombes – Certines – Nord	Alerte renforcée	Alerte renforcée	Crise
01054	BOURG-SAINT-CHRISTOPHE	Rivières de Dombes	Crise	Plaine de l'Ain	Alerte	Alerte	Crise
01056	BOYEUX-SAINT-JEROME	Rivières du Bugey	Alerte				Alerte
01057	BOZ	Saône Aval	Alerte renforcée	Saône Aval	Alerte renforcée	Alerte renforcée	Alerte renforcée


Annexe 4 : Niveaux de gravité des mesures de restriction Ressource utilisée : eau potable - usages domestiques



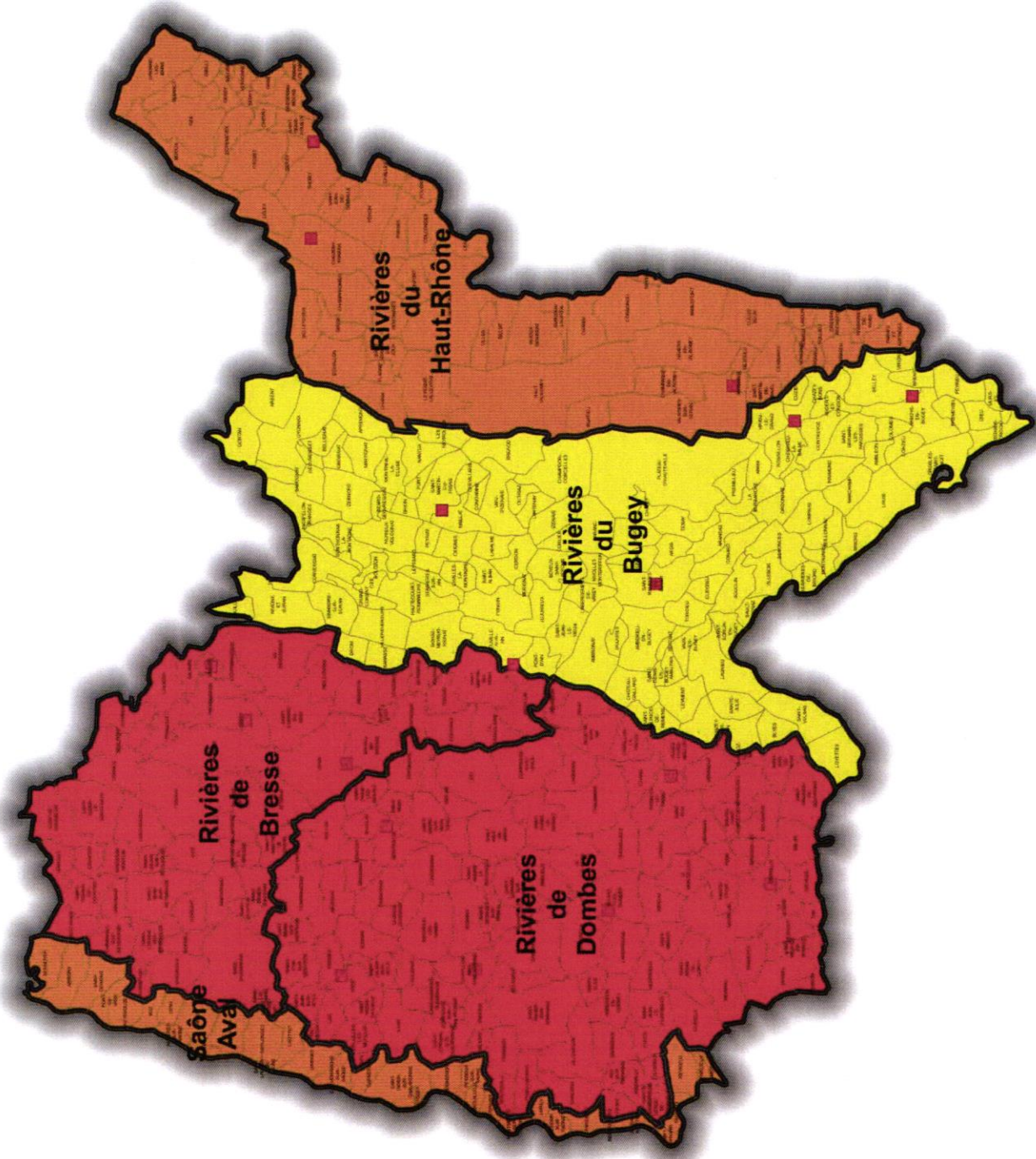
Légende

-  Pas de mesures de restriction
-  Vigilance
-  Alerte
-  Alerte renforcée
-  Crise

0 5 10 km



Annexe 1 : Niveaux de gravité des mesures de restriction Ressource utilisée : eaux superficielles



■ Points de surveillance

▭ Contours des bassins de gestion des eaux superficielles


□ Pas de mesures de restriction

■ Vigilance

■ Alerte

■ Alerte renforcée

■ Crise



Alerte renforcée	Alerte	Usages	Ressources concernées	P	E	C	A
Crise	Interdit Adaptation pour l'arrosage au goutte-à-goutte ou pied-à-pied ou micro-aspersion : autorisé entre 18 h et 11 h	Arrosage des massifs fleuris. Arrosage des plantes en pot	Eaux superficielles, eaux souterraines, eau potable	X	X	X	X
		Arrosage des espaces verts et pelouses	Ressources non concernées : réserves d'eau constituées en période de hautes eaux déconnectées de la ressource en eau en période d'étiage et des eaux de pluie récupérées, eaux du Rhône et de la Saône (arrêté-cadre Axe Saône) et de leurs nappes d'accompagnement	X	X	X	X
Alerte renforcée	Interdit Adaptation pour les arbres et arbustes plantés en pleine terre depuis moins de 2 ans arrosage : autorisé entre 21 h et 9 h	Arrosage des jardins potagers	Eaux superficielles, eaux souterraines, eau potable	X	X	X	X
		Remplissage et vidange de piscines privées et bains à remous (de plus d'1 m ³) à usage unifamilial	Ressources non concernées : réserves d'eau constituées en période de hautes eaux déconnectées de la ressource en eau en période d'étiage et des eaux de pluie récupérées, eaux du Rhône et de la Saône (arrêté-cadre Axe Saône) et de leurs nappes d'accompagnement	X	X	X	X
Alerte renforcée	Interdit de 9 h à 21 h Interdit en cas de prélèvement dans les eaux superficielles	Remplissage et vidange de piscines privées et bains à remous (de plus d'1 m ³) à usage unifamilial	Eaux superficielles, eaux souterraines, eau potable	X	X	X	X
		Remplissage et vidange de piscines publiques ou privées à usage collectif (y compris les bains à remous)	Ressources non concernées : réserves d'eau constituées en période de hautes eaux déconnectées de la ressource en eau en période d'étiage et des eaux de pluie récupérées, eaux du Rhône et de la Saône (arrêté-cadre Axe Saône) et de leurs nappes d'accompagnement	X	X	X	X
Alerte renforcée	Interdit Adaptation : • remise à niveau • motif sanitaire ¹ nécessitant une vidange	Autorisé	Eaux superficielles, eaux souterraines, eau potable	X	X	X	X
		Autorisé	Structures de volume > 1 m ³ privées à usage collectif ²	X	X	X	X
Alerte renforcée	Pas de limitation, sauf arrêté municipal spécifique	Alimentation en eau potable des populations (usages prioritaires : santé, salubrité, sécurité civile)	Eau potable	X	X	X	X

1 Excès en produits chimiques (stabilisant, chlore, chloramines) et élimination de matières fécales et vomissures. Cf « Guide pratique sur l'auto-surveillance des piscines » de l'ARS

2 Structures gonflables ou tubulaires hors sol nécessitant une vidange quotidienne pour raison sanitaire